



ТЕРРИТОРИАЛЬНЫЙ ОРГАН ФЕДЕРАЛЬНОЙ
СЛУЖБЫ ГОСУДАРСТВЕННОЙ СТАТИСТИКИ
ПО ЗАБАЙКАЛЬСКОМУ КРАЮ

Посевные площади, валовые сборы и урожайность сельскохозяйственных культур в Забайкальском крае



2022 год



ТЕРРИТОРИАЛЬНЫЙ ОРГАН
ФЕДЕРАЛЬНОЙ СЛУЖБЫ
ГОСУДАРСТВЕННОЙ СТАТИСТИКИ
ПО ЗАБАЙКАЛЬСКОМУ КРАЮ

Посевные площади, валовые сборы и урожайность сельскохозяйственных культур в Забайкальском крае

Забайкалкрайстат

2022 год

- 01 ПОСЕВНЫЕ ПЛОЩАДИ
СЕЛЬСКОХОЗЯЙСТВЕННЫХ КУЛЬТУР
В ХОЗЯЙСТВАХ ВСЕХ КАТЕГОРИЙ В 2018-2022
ГОДАХ
- 02 СТРУКТУРА ПОСЕВНЫХ ПЛОЩАДЕЙ
СЕЛЬСКОХОЗЯЙСТВЕННЫХ КУЛЬТУР ПО КАТЕГОРИЯМ
ХОЗЯЙСТВ
- 03 ВАЛОВЫЙ СБОР И УРОЖАЙНОСТЬ ЗЕРНОВЫХ И
ЗЕРНОБОБОВЫХ КУЛЬТУР В ХОЗЯЙСТВАХ ВСЕХ
КАТЕГОРИЙ
- 04 ВАЛОВЫЙ СБОР И УРОЖАЙНОСТЬ КАРТОФЕЛЯ В
ХОЗЯЙСТВАХ ВСЕХ КАТЕГОРИЙ
- 05 ВАЛОВЫЙ СБОР И УРОЖАЙНОСТЬ ОВОЩЕЙ В
ХОЗЯЙСТВАХ ВСЕХ КАТЕГОРИЙ
- 06 ВАЛОВЫЙ СБОР КОРМОВЫХ КУЛЬТУР В
ХОЗЯЙСТВАХ ВСЕХ КАТЕГОРИЙ
- 07 ПЛОЩАДИ, ВАЛОВОЙ СБОР И УРОЖАЙНОСТЬ
ПЛОДОВО-ЯГОДНЫХ НАСАЖДЕНИЙ ПО
КАТЕГОРИЯМ ХОЗЯЙСТВ
- 08 ВАЛОВЫЕ СБОРЫ СЕЛЬСКОХОЗЯЙСТВЕННЫХ
КУЛЬТУР В ХОЗЯЙСТВАХ ВСЕХ КАТЕГОРИЙ В
ДАЛЬНЕВОСТОЧНОМ ФЕДЕРАЛЬНОМ ОКРУГЕ





ПОСЕВНЫЕ ПЛОЩАДИ СЕЛЬСКОХОЗЯЙСТВЕННЫХ КУЛЬТУР В ХОЗЯЙСТВАХ ВСЕХ КАТЕГОРИЙ В 2018-2022 ГОДАХ¹⁾

ТЫСЯЧ ГЕКТАРОВ

2022 год в % к 2021 году



▼ 98,2

Вся посевная площадь



▲ 106,5

Зерновые и зернобобовые культуры



▼ 97,4

Технические культуры



▼ 90,1

Картофель и овощебахчевые культуры



▼ 74,8

Кормовые культуры



206.3

198.4

188.3

197.5

194.0



122.8

119.7

112.0

115.3

122.8



18.4

21.6

28.9

34.4

33.5



19.6

17.8

17.1

12.6

11.3



45.5

39.3

30.3

35.2

26.4

2018

2019

2020

2021

2022


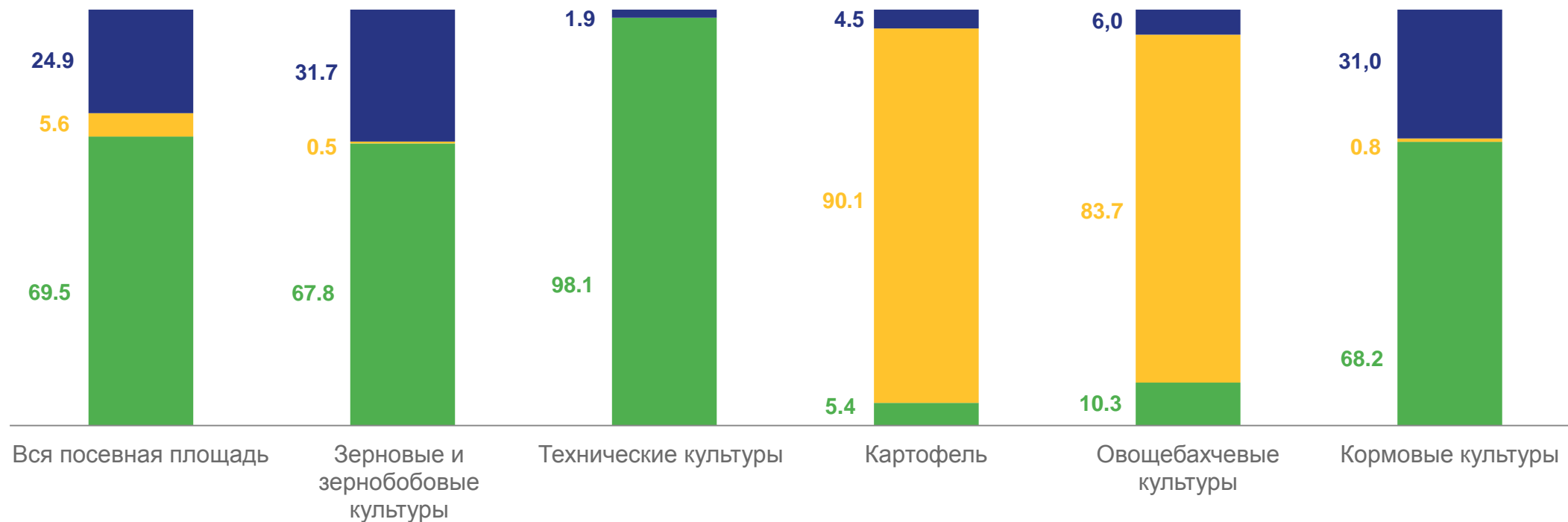
1) Здесь и далее данные за 2021-2022 годы приведены с учетом итогов Сельскохозяйственной микропереписи 2021 года





СТРУКТУРА ПОСЕВНЫХ ПЛОЩАДЕЙ СЕЛЬСКОХОЗЯЙСТВЕННЫХ КУЛЬТУР ПО КАТЕГОРИЯМ ХОЗЯЙСТВ

В ПРОЦЕНТАХ К ПЛОЩАДИ ПОСЕВА



- Крестьянские (фермерские) хозяйства и индивидуальные предприниматели
- Хозяйства населения
- Сельскохозяйственные организации





ВАЛОВЫЙ СБОР И УРОЖАЙНОСТЬ ЗЕРНОВЫХ И ЗЕРНОБОБОВЫХ КУЛЬТУР В ХОЗЯЙСТВАХ ВСЕХ КАТЕГОРИЙ

В весе после доработки



171,7 ТЫС.ТОНН

к 2021 году

▲ 106,0%

Урожайность

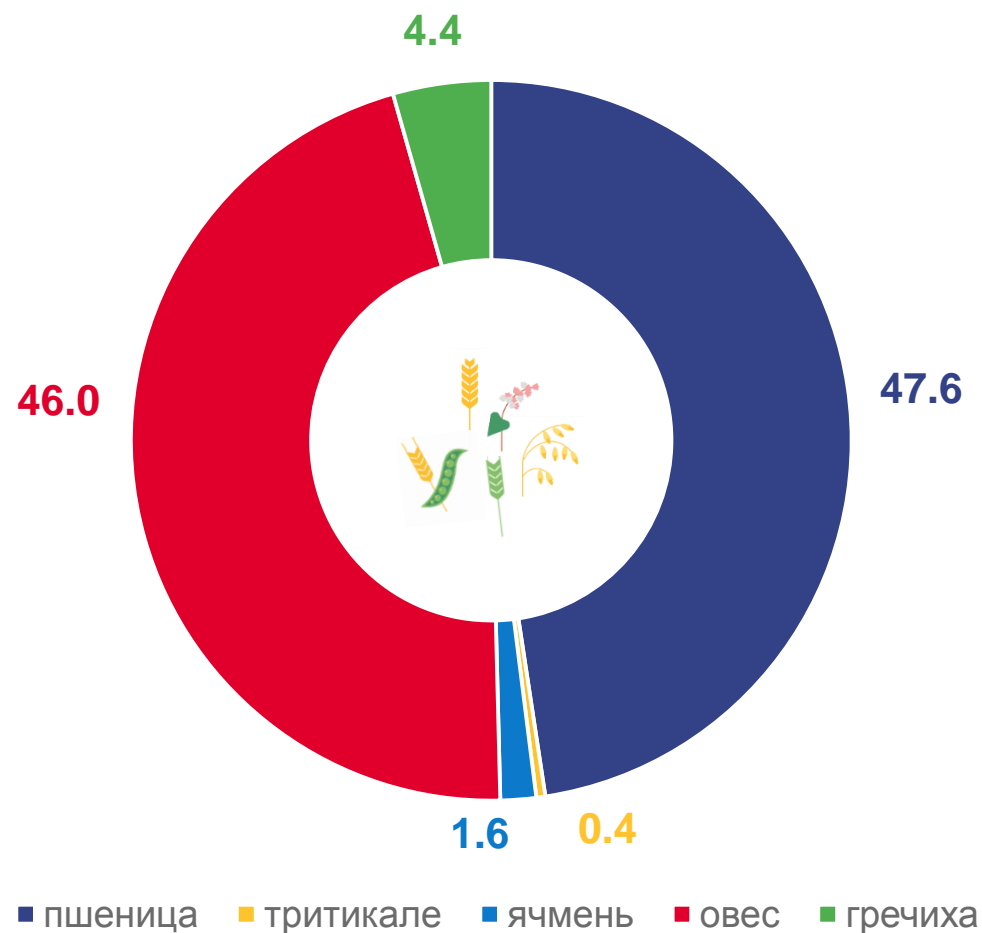


14,4 ц с 1 га

к 2021 году

▼ 92,0%

Структура производства зерна по видам культур





ВАЛОВЫЙ СБОР И УРОЖАЙНОСТЬ КАРТОФЕЛЯ В ХОЗЯЙСТВАХ ВСЕХ КАТЕГОРИЙ



92,7 ТЫС. ТОНН

к 2021 году



90,6%

Урожайность



90,9 ц с 1 га

к 2021 году



101,5%

Валовый сбор картофеля, центнеров





ВАЛОВЫЙ СБОР И УРОЖАЙНОСТЬ ОВОЩЕЙ В ХОЗЯЙСТВАХ ВСЕХ КАТЕГОРИЙ



17,7 тыс. тонн¹⁾

к 2021 году

▼ **94,3%**

Урожайность²⁾

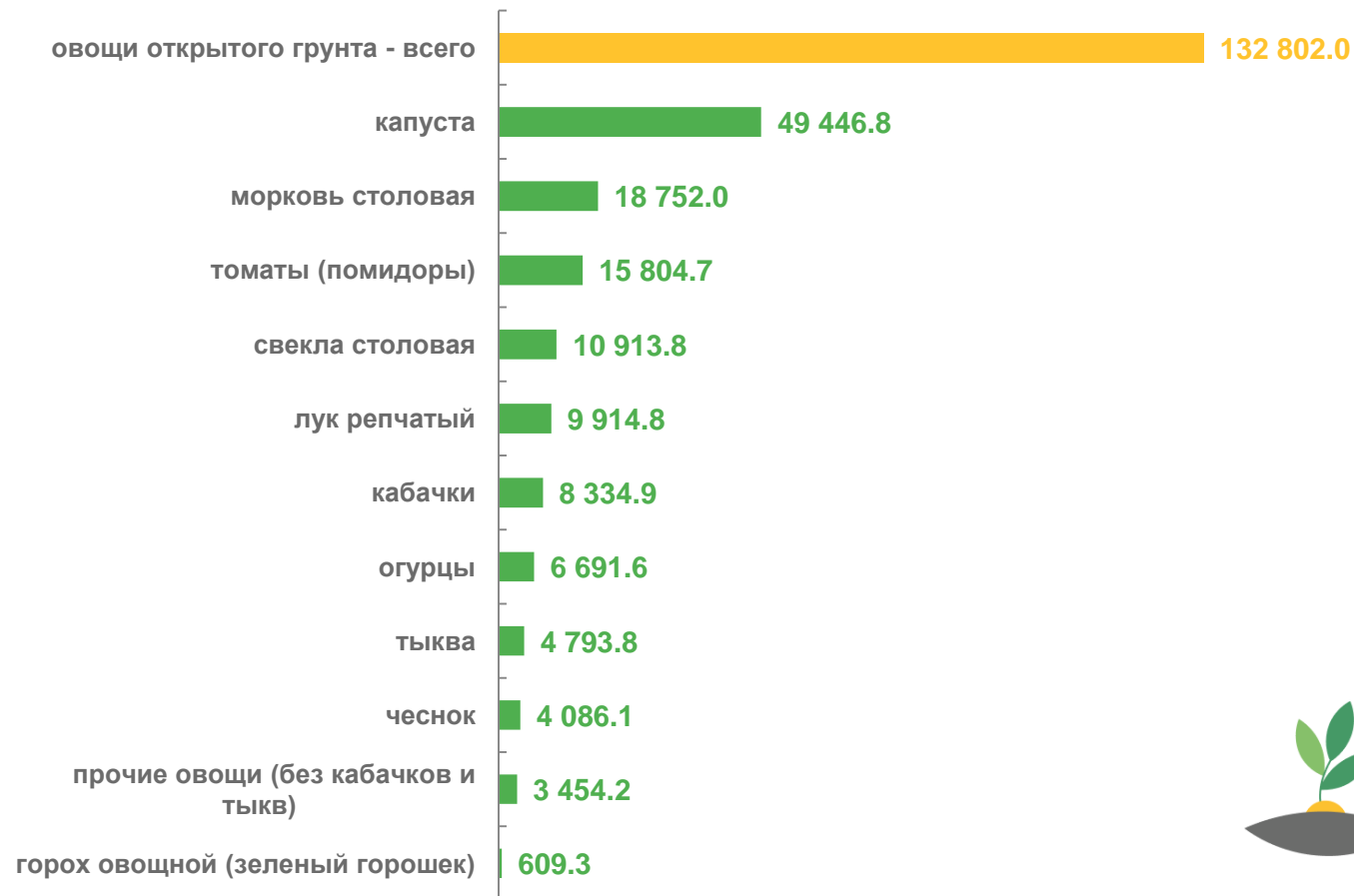


162,3 ц с 1 га

к 2021 году

▲ **107,5%**

Валовый сбор овощей открытого грунта,
центнеров



1) Овощи открытого и закрытого грунта

2) Овощи открытого грунта, включая овощи закрытого грунта по хозяйствам населения





ВАЛОВЫЙ СБОР КОРМОВЫХ КУЛЬТУР В ХОЗЯЙСТВАХ ВСЕХ КАТЕГОРИЙ

Сено



к 2021 году

29,5 ТЫС. ТОНН

▲ 128,4%

Зеленый корм, сенаж, травяная мука



к 2021 году

7,7 ТЫС. ТОНН

▼ 62,9%

Сено естественных сенокосов

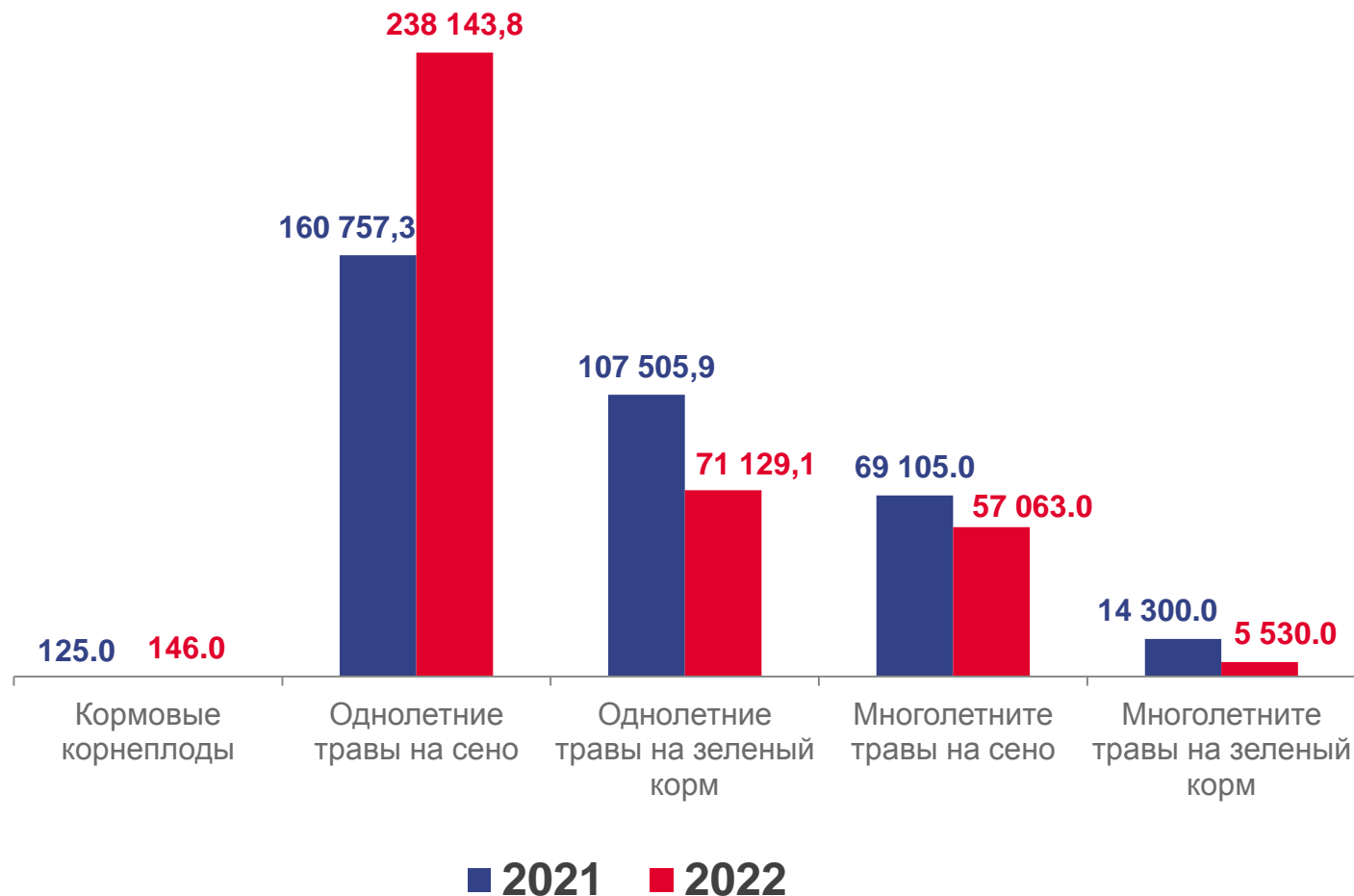


к 2021 году

904,8 ТЫС. ТОНН

▲ 102,5%

Валовый сбор кормовых культур, центнеров





ПЛОЩАДИ, ВАЛОВОЙ СБОР И УРОЖАЙНОСТЬ ПЛОДОВО-ЯГОДНЫХ НАСАЖДЕНИЙ ПО КАТЕГОРИЯМ ХОЗЯЙСТВ

Площадь в плодоносящем возрасте



448,7 га

к 2021 году

▼ **99,7%**

Валовый сбор



15 049,2 ц

к 2021 году

▼ **92,5%**

Урожайность

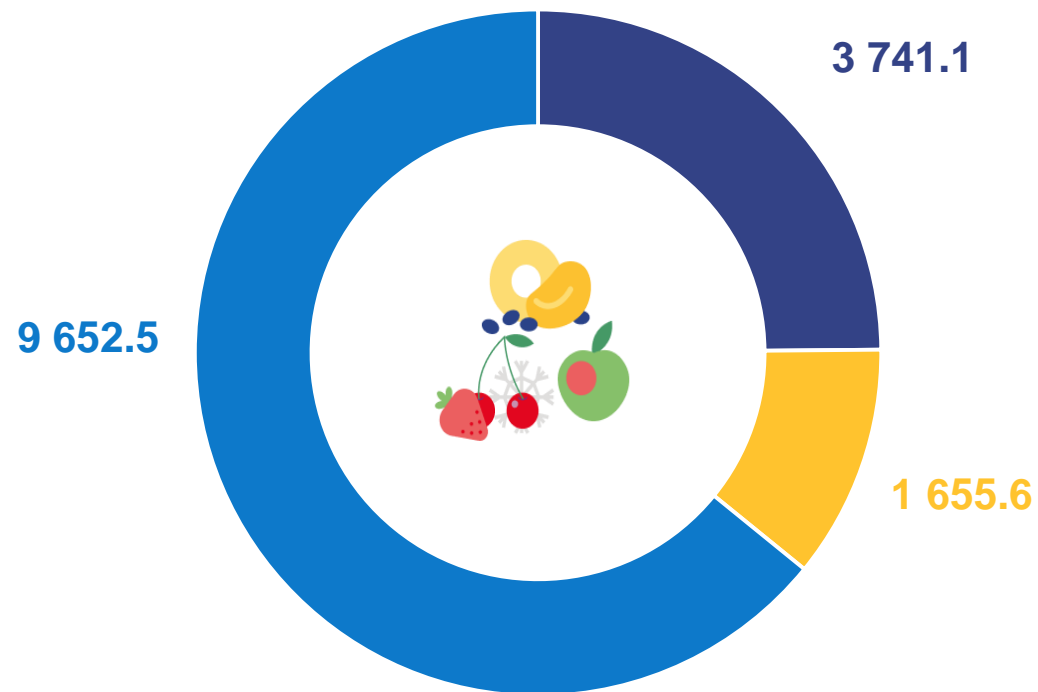


33,5 ц с 1 га

к 2021 году

▼ **92,9%**

Валовой сбор плодов по видам культур и ягод, центнеров














■ Семечковые культуры ■ Косточковые культуры ■ Ягодники





ВАЛОВЫЕ СБОРЫ СЕЛЬСКОХОЗЯЙСТВЕННЫХ КУЛЬТУР В ХОЗЯЙСТВАХ ВСЕХ КАТЕГОРИЙ В ДАЛЬНЕВОСТОЧНОМ ФЕДЕРАЛЬНОМ ОКРУГЕ ТЫСЯЧ ЦЕНТНЕРОВ

	Зерновые и зернобобовые культуры, включая кукурузу ¹⁾	Семена и плоды масличных культур ¹⁾	Картофель	Овощи открытого и закрытого грунта	Бахчевые продовольственные культуры
ДАЛЬНЕВОСТОЧНЫЙ ФЕДЕРАЛЬНЫЙ ОКРУГ	14127.7	22911.3	8884.9	3355.4	98.9
 Республика Бурятия	1167.3	5.2	1025.7	375.6	2.0
 Республика Саха (Якутия)	100.6	-	735.5	263.8	0.7
 Забайкальский край	1716.8	223.8	927.3	176.9	0.6
 Камчатский край	2.7	-	410.8	130.5	-
 Приморский край	6413.8	5226.7	2075.7	969.3	39.8
 Хабаровский край	163.6	500.3	769.8	409.5	21.5
 Амурская область	4467.9	15606.7	1942.5	496.8	31.1
 Магаданская область	-	-	76.9	44.5	-
 Сахалинская область	-	-	648.6	405.7	-
 Еврейская Автономная область	95.0	1348.6	271.1	80.1	3.1
 Чукотский автономный округ	-	-	1.0	2.7	-

1) В весе после доработки